


«СОГЛАСОВАНО»

И.о. главы

Дым-Тамакского сельского поселения

Ютазинского муниципального

района Республики Татарстан


И.А. Салямов
«24» апреля 2019 г.



«УТВЕРЖДАЮ»

Заведующий

МБДОУ детский сад «Аккош»

с.Дым-Тамак Ютазинского

муниципального района РТ


Х.М.Халиуллина
«24» апреля 2019 г.



«СОГЛАСОВАНО»

Начальник ОГИБДД

по Ютазинскому муниципальному району

майор полиции


М.М.Гареев
«24» апреля 2019 г.



ПАСПОРТ

дорожной безопасности

Муниципального бюджетного дошкольного
образовательного учреждения детский сад

«Аккош» с.Дым-Тамак

Ютазинского муниципального района

Республики Татарстан

2019 г.

Общие сведения

Муниципальное бюджетное дошкольное образовательное учреждение детский сад «Аккош» с.Дым-тамак Ютазинского муниципального района Республики Татарстан

(Полное наименование образовательного учреждения)

Юридический адрес: 423955, Республика Татарстан, Ютазинский район,
с.Дым-тамак, ул.Новая, д.4е

Фактический адрес: 423955, Республика Татарстан, Ютазинский район,
с.Дым-тамак, ул.Новая, д.4е

Руководители образовательного учреждения:

Заведующий (руководитель) Халиуллина Хания Минзуфаровна,
(85593)4-52-13

(фамилия, имя, отчество) (телефон)

Ответственные работники

муниципального органа

образования заместитель начальника МКУ «Отдел

образования Ютазинского

муниципального района РТ» Мухаметзянова А.Ф.

(должность) (фамилия, имя, отчество)

8(85593)2-74-79

(телефон)

Инспектор по пропаганде ОГИБДД в МВД РТ в Ютазинском районе

Зарипов И.М.

(должность) (фамилия, имя, отчество)

8(85593)2-71-52

(телефон)

Ответственные работники

за мероприятия по профилактике

детского травматизма воспитатель Миргалимова З.З.

воспитатель Гатченко Л.Ф.

8(85593)4-52-13

Руководитель или ответственный работник

дорожно-эксплуатационной организации,

осуществляющей содержание

улично-дорожной

сети (УДС) Камалтдинов И.Р.

8(85593)4-26-51

Урусинское предприятие

по зеленению и благоустройству:

Камалтдинов И.Р.

Количество воспитанников : 27

Наличие уголка по БДД - 1 (в здании ДОУ)

(если имеется, указать место расположения)

Наличие класса по БДД - не имеется

(если имеется, указать место расположения)

Наличие автогородка (площадки) по БДД - не имеется

Наличие автобуса в образовательном учреждении - не имеется

(при наличии автобуса)

Режим работы образовательного учреждения:

с 06.00 до 16.30

Телефоны оперативных служб:

01 – пожарная часть

02 – полиция

03- скорая помощь

Содержание

I План-схемы образовательного учреждения:

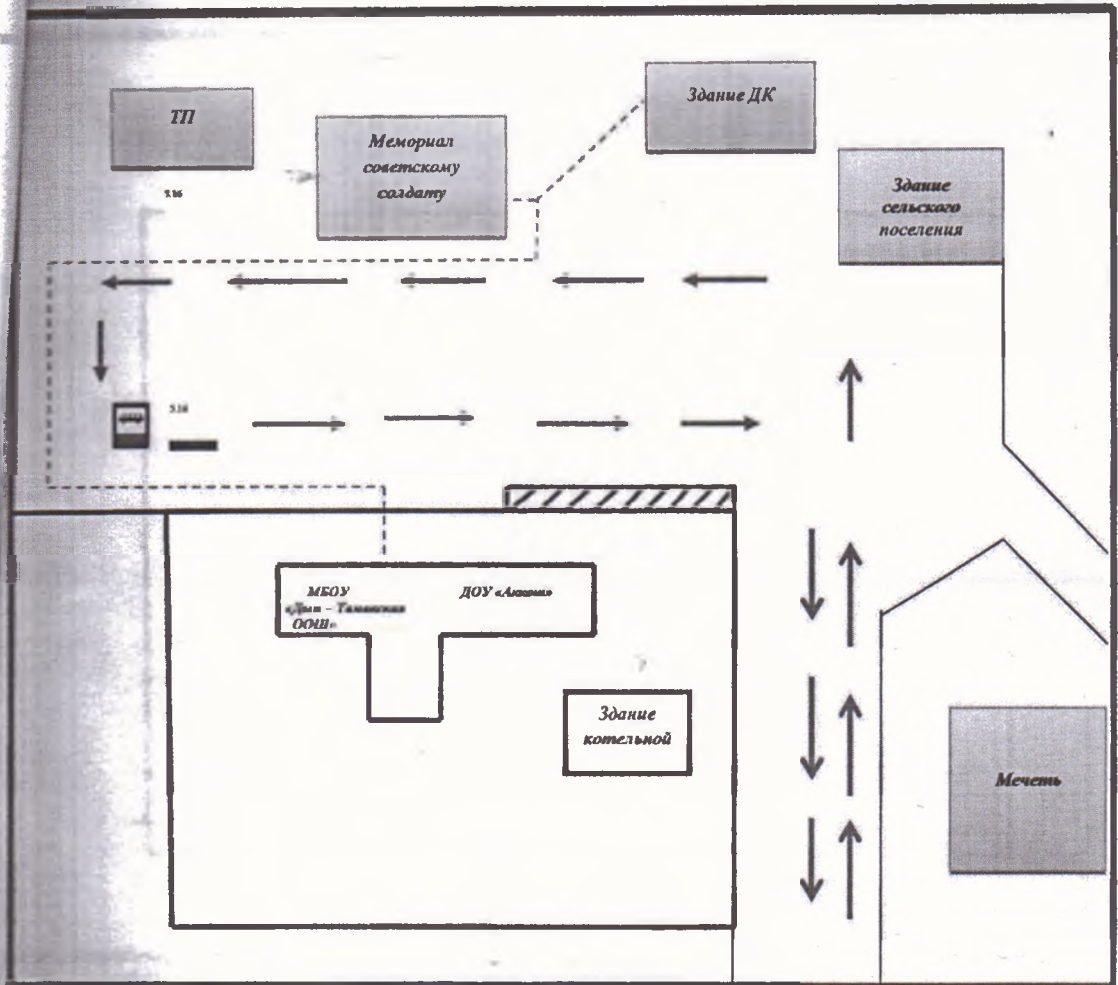
1. Район расположения образовательного учреждения, пути движения транспортных средств и детей (воспитанников).
2. Организация дорожного движения в непосредственной близости от образовательного учреждения с размещением соответствующих технических средств организации дорожного движения, маршруты движения детей и расположение парковочных мест.
3. Маршруты движения организованных групп детей от образовательного учреждения к стадиону, парку или спортивно-оздоровительному комплексу.
4. Пути движения транспортных средств к местам разгрузки/погрузки и рекомендуемые безопасные пути передвижения детей по территории образовательного учреждения.
5. План – схема безопасного маршрута движения детский сад с. Дым-Тамак Ютазинского района.






План-схема безопасного маршрута движения

Школа и Детский сад с. Дым-Тамак Ютазинского района

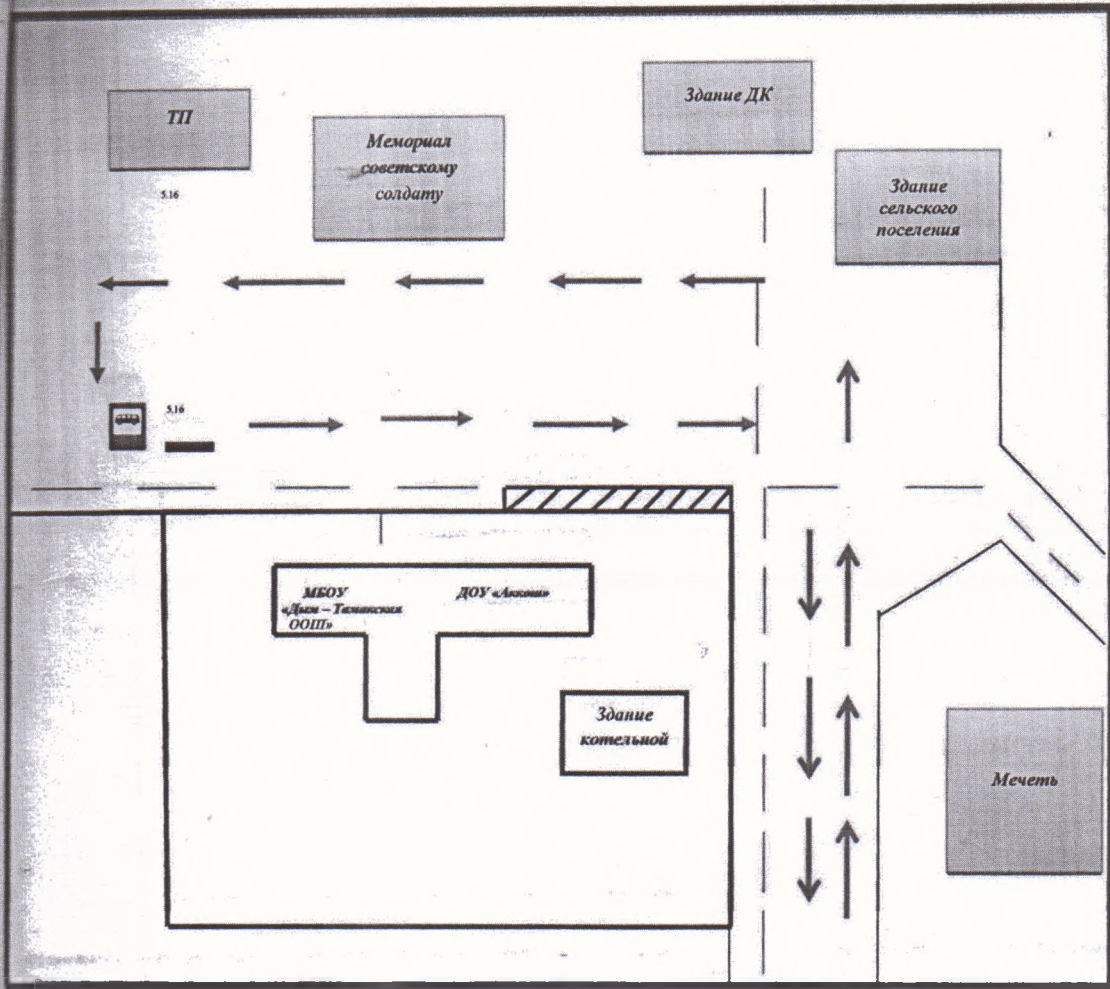







3. Маршруты движения организованных групп детей от образовательного учреждения к памятнику и Дому культуры



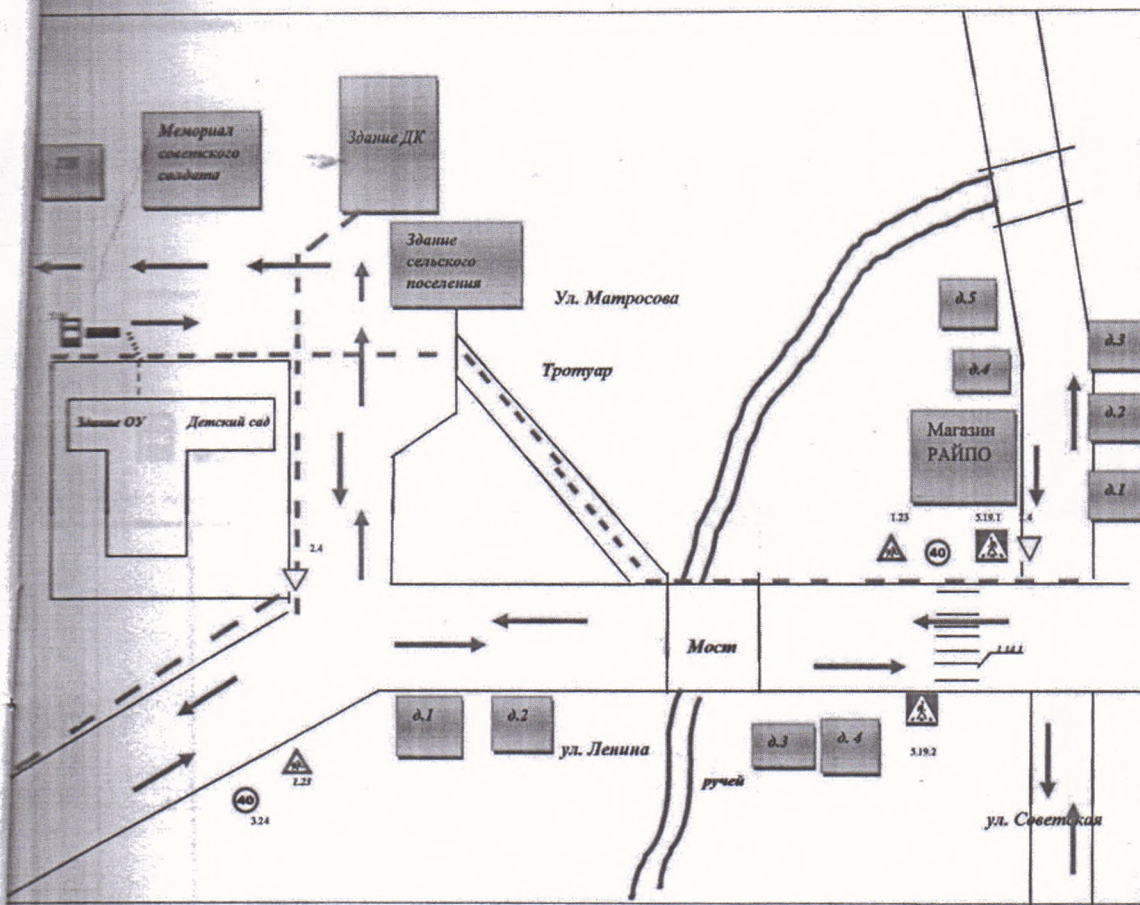
	Тротуар
	<i>Движение воспитанников и детей</i>
	<i>Движение транспортных средств</i>
	Знак «Место остановки автобуса»
	Место остановки автобуса

2. Схема организации дорожного движения в непосредственной близости от образовательного учреждения с размещением соответствующих технических средств организации дорожного движения, маршрутов движения детей и расположения парковочных мест



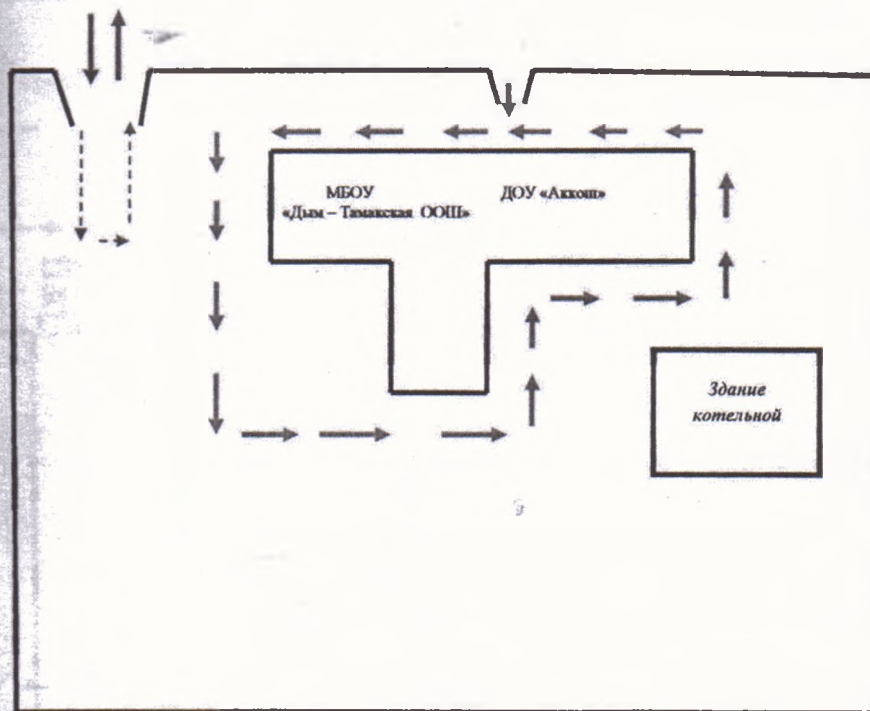
	Тротуар
	<i>Движение воспитанников и детей</i>
	<i>Движение транспортных средств</i>
	<i>Знак «Место остановки автобуса»</i>
	<i>Место остановки автобуса</i>

1. Район расположения образовательного учреждения, пути движения транспортных средств и детей (обучающихся и воспитанников)



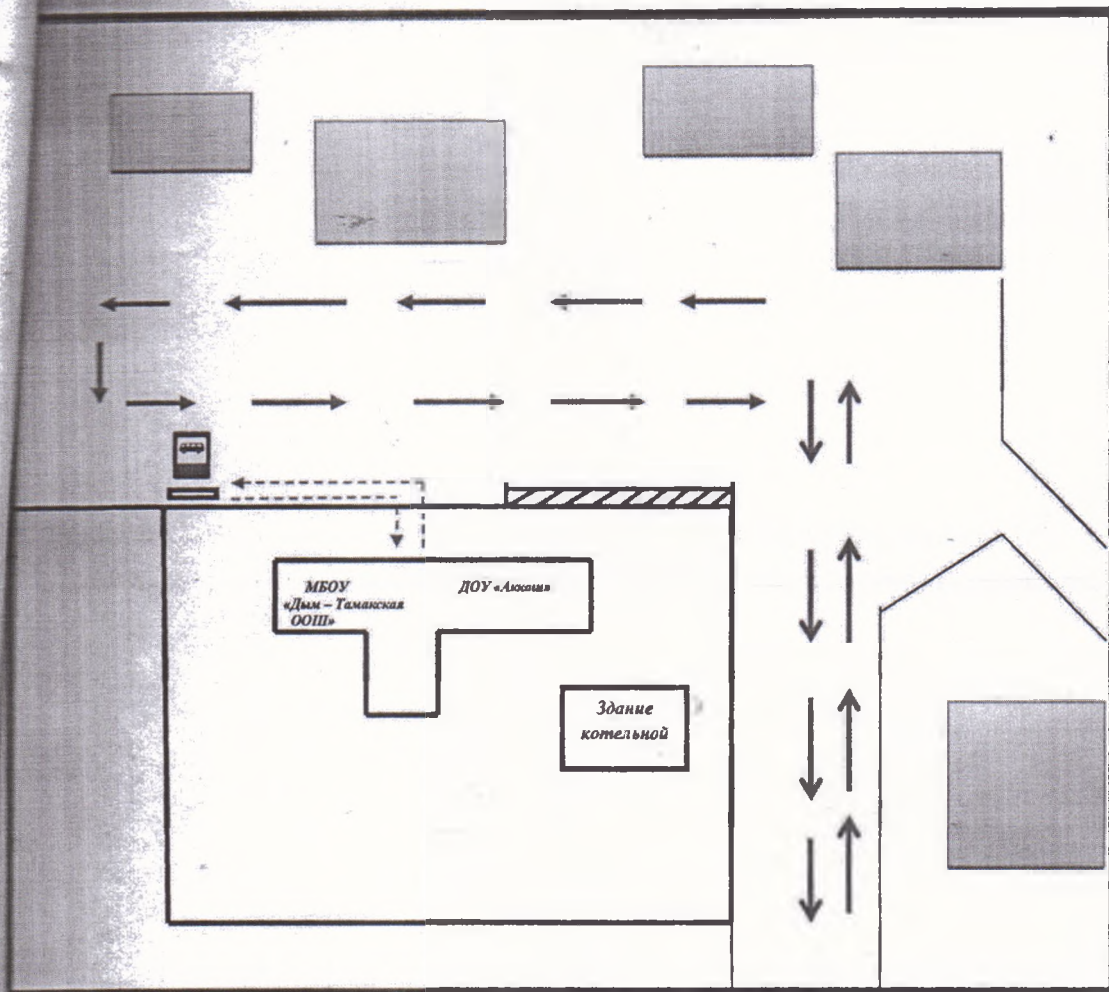
	Движение детей
	Движение ТС
	Знак «Уступи дорогу»
	Знак «Пешеходный переход»
	Знак «Ограничение максимальной скорости»
	Знак «Дети»
	Знак «Место остановки автобуса»
	Место остановки автобуса






4 Пути движения транспортных средств к местам разгрузки/погрузки и рекомендуемые безопасные пути передвижения детей по территории образовательного учреждения



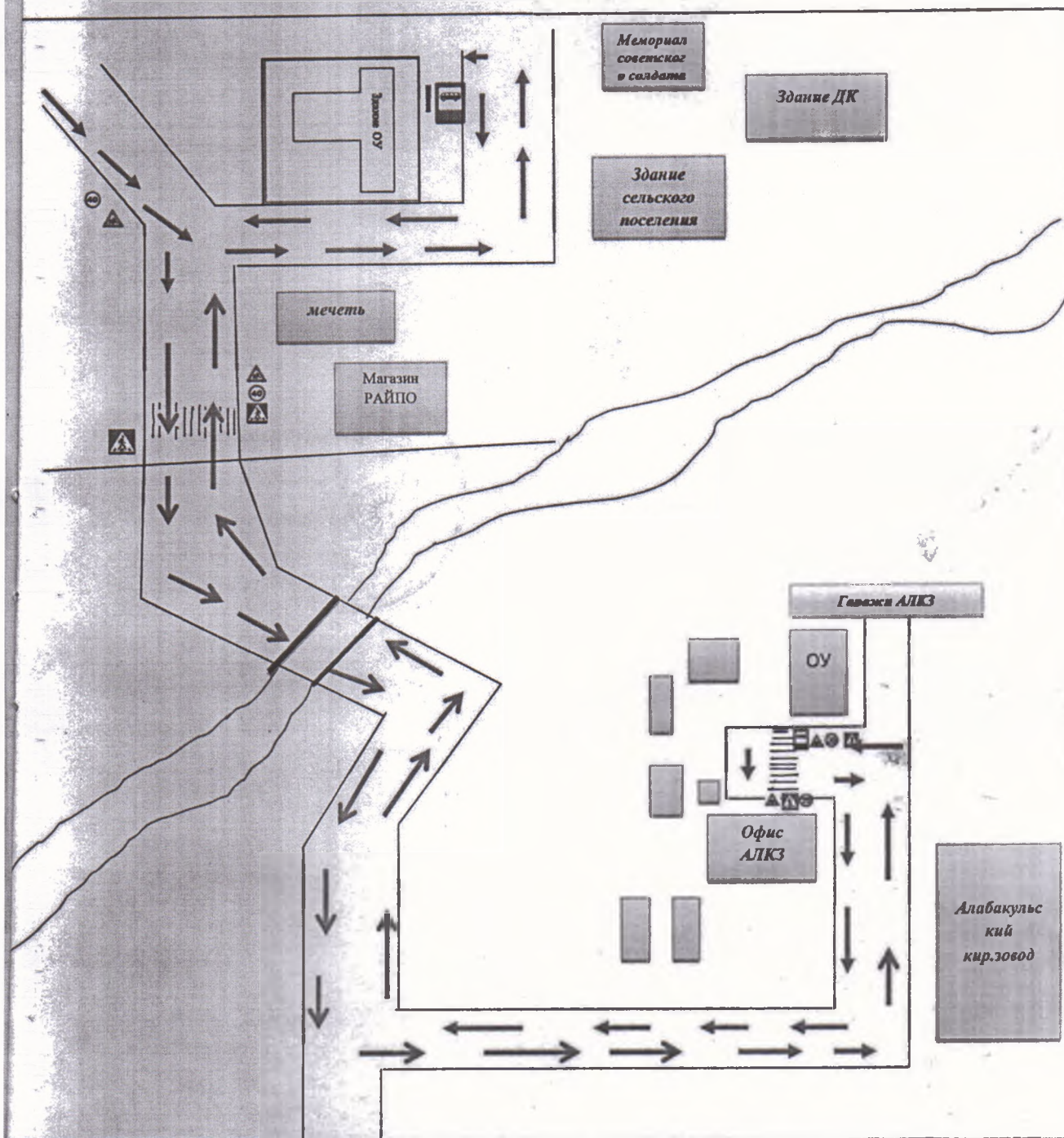
→	<i>Движение воспитанников и детей</i>
- - - - - →	<i>Движение транспортных средств</i>
⇄	<i>Въезд/выезд грузовых транспортных средств</i>





4. Безопасное расположение остановки автобуса у образовательного учреждения



	Тротуар
	<i>Движение воспитанников и детей к местам посадки/высадки</i>
	<i>Движение транспортных средств</i>
	<i>Знак «Место остановки автобуса»</i>
	Место остановки автобуса

4. Маршрут движения автобуса до образовательного учреждения



	Места движение транспортных средств к местам разгрузки/погрузки
	Движение ТС
	Знак «Пешеходный переход»
	Знак «Место остановки автобуса»